

Hi!



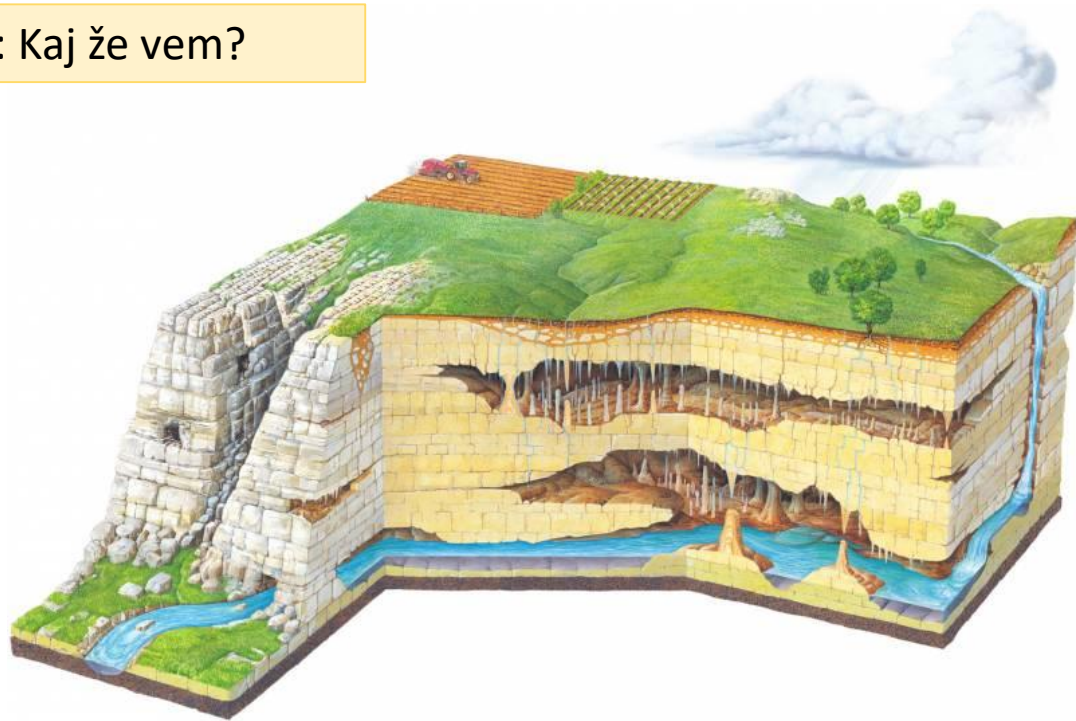
Pozdravljene učenke in učenci.

Nadaljujemo z našim virtualnim potovanjem in odkrivanjem "skritih" zakladov Slovenije.

Danes boš spoznal obnovil znanje o KRAŠKIH POJAVIH. Malo obudi lepe spomine na šolo v naravi in se poskušaj spomniti, katere kraške pojave si spoznal, občudoval v „živo“ in se čudil njihovemu nastanku, veličini in lepoti.

Za lažjo predstavo si oglej spodnjo sliko in poskušaj poimenovati kraške pojave, ki jih že poznaš.

Izziv: Kaj že vem?



Med spodnjimi trditvami izberi tisto, ki se najbolj približa opisu krasa:

- a) Kraško površje je najbolj podobno testu za kruh.
- b) Kraško površje je najbolj podobno siru.
- c) Kras je krasna nižinska pokrajina.

Iz slike je lepo razvidna še ena značilnost kraških pokrajin. Pokrajine označujemo kot POKRAJINE V NADSTROPJIH.



Še prej PONOVI delitev Dinarskokraških pokrajin. Da preveriš svojo veščino orientacije na zemljevidu poišči naslednje reliefne enote: TRNOVSKI GOZD, SNEŽNIK, GORJANCI, NOTRANSKO PODOLJE, RIBNIŠKO POLJE, SUHA KRAJINA, NANOS, BELA KRAJINA.

Katere reliefne enote prevladujejo v Dinarsko krških pokrajinah?

Kateri kamnini prevladujeta v teh pokrajinah? Kaj je značilno za apnenec?

Naslov teme: **KRAŠKI POJAVI** (zapiši naslov v zvezek)

Izziv:

Preberi besedilo v U/ tema v žarišču: Kras v Sloveniji in dopolni tabelni zapis.

- Beseda kras ima več pomenov:


Kras napisan z veliko začetnico pomeni: (pokrajino najdi na zemljevidu)

kras napisan z malo začetnico pa:

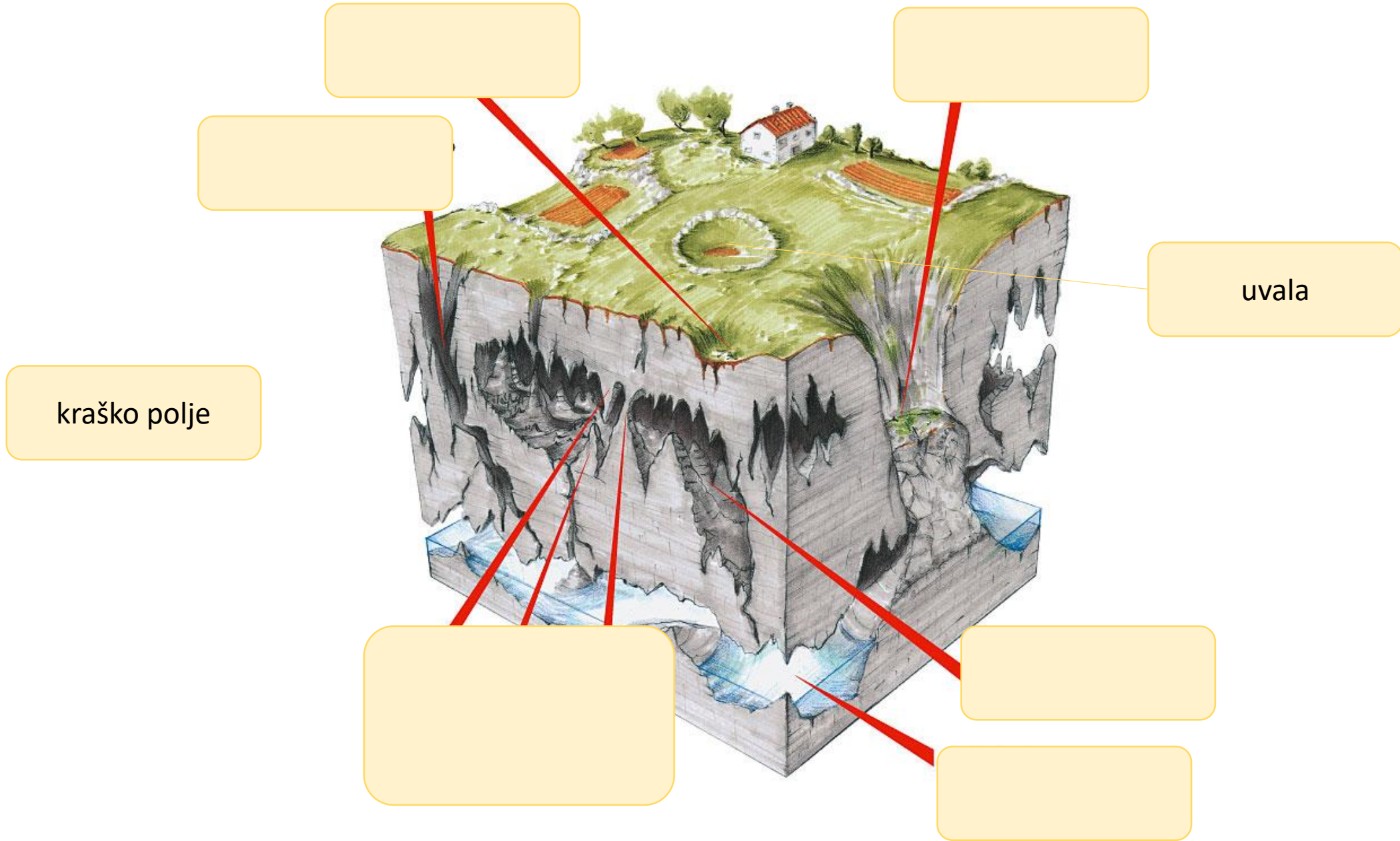
- Pojasni, kako in zakaj nastanejo kraški pojavi?

- Raztapljanje apnenca oz, kemično preperevanje z drugo besedo imenujemo **KOROZIJA**.

- **SIGA** pa so raztopljeni minerali apnenca, ki se nalagajo na stene jam.



Poimenuj kraške pojave na skici in ob pomoči U opiši njihove značilnosti.



Izziv:
V spodnjo skico, ki simbolično predstavlja notranjost **kraške jame**, nariši in poimenuj vsaj 5 vrst podzemeljskih kraških pojavov.



- Kraške pojave delimo na:


PODZEMELJSKE OBLIKE:

- brezno
- koliševka
-
-

POVRŠINSKE OBLIKE:

- kraško polje
-
-
-
-
-
-
-
-

V okvirčke
zapiši kraške
pojave.



- Dinarskokraške pokrajine imajo VELIKO/MALO površinskih voda, saj
(utemelji izbiro).

- Kras je zelo občutljiv del naravnega okolja. KAKO SE JE ČLOVEK PRILAGAJAL NARAVNIM RAZMERAH?
- S KATERIMI PROBLEMI SE SOOČA PREBIVALSTVO V KRAŠKIH POKRAJINAH?
- Zakaj so kraške vode še posebej občutljive za osnesnževanje?



Izziv: Raziskovanje turističnih zanimivosti

Kraški pojavi so zelo zanimivi za številne turiste.


Na spletu ali literaturi poišči podatke o naštetih kraških pojavih in jih na kratko opiši.

(izpostavi znamenitosti, posebnosti).

LJUBLJANICA

CERKNIŠKO JEZERO

POSTONJSKA JAMA



Opis še ene, po tvoji
izbiri.

Opis še ene po tvoji
izbiri.

Izziv:



V primeru, da mi predstavitev kraških pojavov narediš kot turistično ponudbo (opis, zemljevid, zanimivosti, možnosti ogleda, dopolnitev s kulinariko in se s kakšno znamenitostjo...) ti predstavitev ocenim. Vredno se je potruditi.

Opravljene izzive poslikaj in mi jih pošlji na moj e naslov do petka, 15.5.2020.

Do naslednjega „branja na daljavo“ ti želim veliko raziskovalnega duha.

Lep pozdrav, učiteljica Urška Marčič

BYE!

