



Pozdravljene učenke in učenci.

Zaključuje se 6. teden učenja „na daljavo“. V mesecu maju je predvideno vrednotenje (ocenjevanje) vašega „dela na daljavo“. Nekateri moram tudi tokrat pohvaliti, da mi redno pošiljate dokaze o vašem delu in o popravljenih izzivih.

Ta teden bo namenjen PREGLEDU opravljenih izzivov in PRIPRAVI na vrednotenje vašega dela.

Vaš nalogi za ta teden sta naslednji:

- preglejte izzive, ki ste mi jih morali posredovati in v kolikor se je kje zalomilo in se niso opravili, naredili, si vzemite čas in mi jih najkasneje do ponedeljka, 4.5. 2020 posredujete na moj e naslov,
- **do jutri, 24.4.2020** pošljete dokaze o opravljenem izzivu 6. tedna (izpolnjena razpredelnica Alpske in Predalpske pokrajine in primerjava teh pokrajin v 10 povedih).

**Izziv: PONOVI TEV**

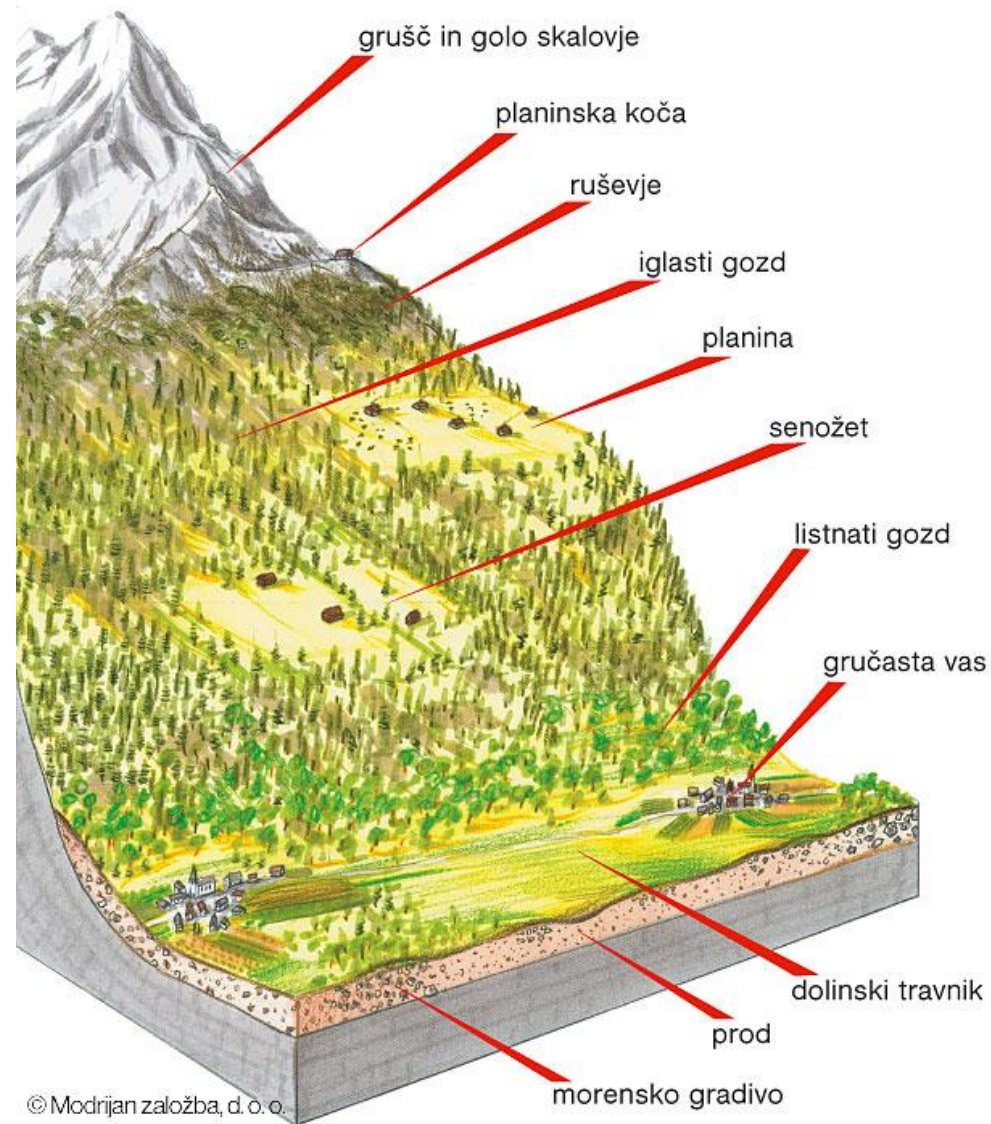
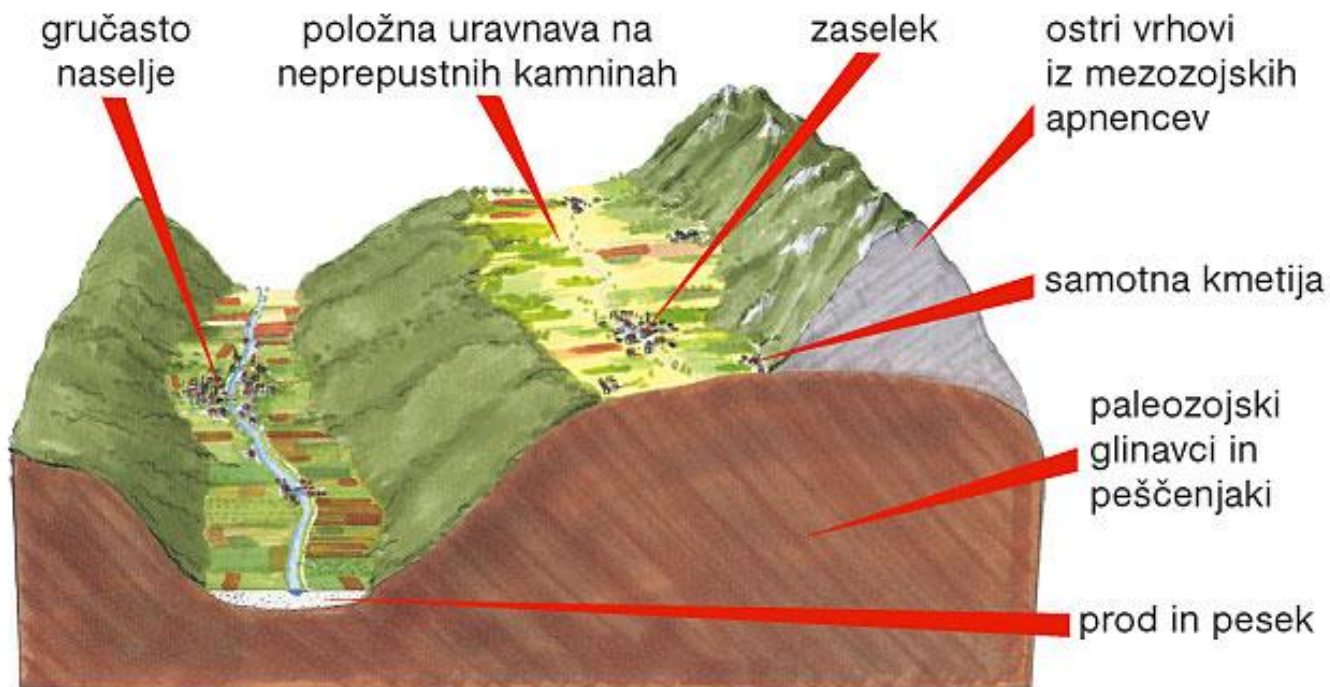
Ponovi značilnosti Alpskih in Predalpskih pokrajin in dopolni razpredelnico.
Razpredelnico preriši v zvezek in zapiši ugotovitve.

	ALPSKE POKRAJINE	PREDALPSKE POKRAJINE
reliefne značilnosti (prevladujoče reliefne oblike, dejavniki, ki oblikovali površje)		
kamninska zgradba		
podnebje, rastje		
vodovje		
naselitev (gostota, oblike naselij)		
kmetijstvo		
ostale gospodarske dejavnosti		



V pomoč...

© Modrijan založba, d. o. o.



Lahko preveriš znanje tudi s kvizom [tukaj](#).


Da bo dovolj časa za izdelavo in da si boste čas smotrno razdelili, vam posredujem še navodila za izdelavo „naloge“, ki bo vrednotena. Nalogo bo potrebo oddati v sredini meseca maja. A kljub vsemu vam predlagam, da izziva ne prepuščate naključju ali ga izdelujete tik pred iztekom roka. Lahko ga naredite že prej.

Izziv: VIRTUALNI OBISK POKRAJINE

Čeprav nam trenutna situacija de dovoljuje, da bi se podali na pot, a lahko pa izkoristimo čas za virtualni sprehod in obisk.

Morda pa se vam bo utrnila kakšna ideja za vase naslednje “resnično” potovanje.

Namig: lahko dopolnite zloženko, ki ste jih izdelovali pri BIO.



Navodilo za delo:

1. V izbranem kraju/področju, ki si ga želiš predstaviti (obiskati) poišči 7 naravnih in 6 kulturnih znamenitosti (npr. kulinarika, spomeniki, zanimive stavbe, prireditve, običaji, itd.) , ki bi bile privlačne, zanimive, posebne oz. vredne ogleda.
2. Na spletu poišči fotografije in opise teh znamenitosti.
3. Opisi znamenitosti naj bodo kratki, jedrnat in zanimivi. Vključujejo naj zanimiva dejstva, saj morajo pritegniti našo pozornost, da se podamo na odkrivanje kraja.
4. Predstavitev je lahko v obliki ppt predstavitve, v obliki zloženke ali v wordowem dokumentu.
5. Ne pozabite na koncu navesti še virov.

Vprašanja, ki so vam lahko kot vodilo pri raziskovanju in izbiri znamenitosti:

Kaj bi si želel jaz obiskati, če bi imel možnost obiska izbranega kraja/lokacije?

Kaj bi me še posebjaj zanimalo v tem kraju?

Kaj daje posebnost izbranemu kraju?

Zakaj bi izbral to destinacijo, kraj, znamenitost?

Pri oblikovanju bodite ustvarjalni in kreativni.

Izziv Virtualni obisk pokrajine bo vrednoten/ocenjen. Zato se je vredno potruditi.
Osnutke vaših izzivov mi lahko pošiljate v pogled, saj verjamem, da boste želeli izziv opraviti ODLIČNO.
Velikokrat ste dokazali, da ste ustvarjalni, kreativni in verjamem, da bom vaš končni izdelek z veseljem pregledala.

Do naslednjega „branja na daljavo“ ti želim veliko raziskovalnega duha in ostanite zdravi.
Lep pozdrav, učiteljica Urška Marčič

BYE!

